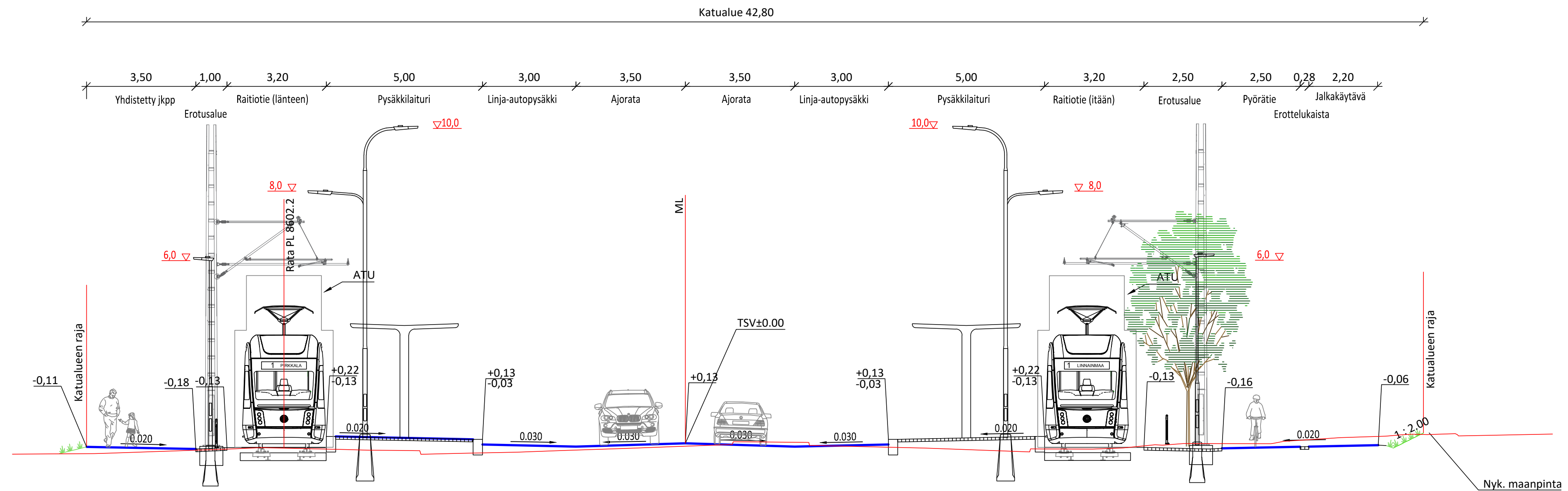




MÄENTAKUSENKATU
 TYYPIPOIKKILEIKKAUS 1:100
 PL 80



Tässä suunnitelmassa on käytetty ETRS-GK24/N2000 taso- ja korkeuskoordinaatistoa

 TAMPEREEN KAUPUNKI KAUPUNKIYMPÄRISTÖN PALVELUALUE		MÄENTAKUSENKATU 22505 Väli: Aitolahdentie – Korpikodinpuisto		Ylan päätös: Suunnittelupäällikön päätös:														
LINNAINMAA KATUSUUNNITELMA TYYPIPOIKKILEIKKAUS 1:100 PL 80		 Piirt. V. Pöysti Suunn. V. Pöysti Tark. M. Kytölä		<table border="1"> <tr> <td>Muutos</td> <td></td> </tr> <tr> <td>Tark.</td> <td></td> </tr> <tr> <td>Hyv.</td> <td></td> </tr> <tr> <td>Pvm.</td> <td>4.6.2024</td> </tr> <tr> <td>Korvaa piir.n:o</td> <td></td> </tr> <tr> <td>Ark.n:o</td> <td></td> </tr> <tr> <td>Piir.n:o</td> <td>1/22505/3</td> </tr> </table>	Muutos		Tark.		Hyv.		Pvm.	4.6.2024	Korvaa piir.n:o		Ark.n:o		Piir.n:o	1/22505/3
Muutos																		
Tark.																		
Hyv.																		
Pvm.	4.6.2024																	
Korvaa piir.n:o																		
Ark.n:o																		
Piir.n:o	1/22505/3																	